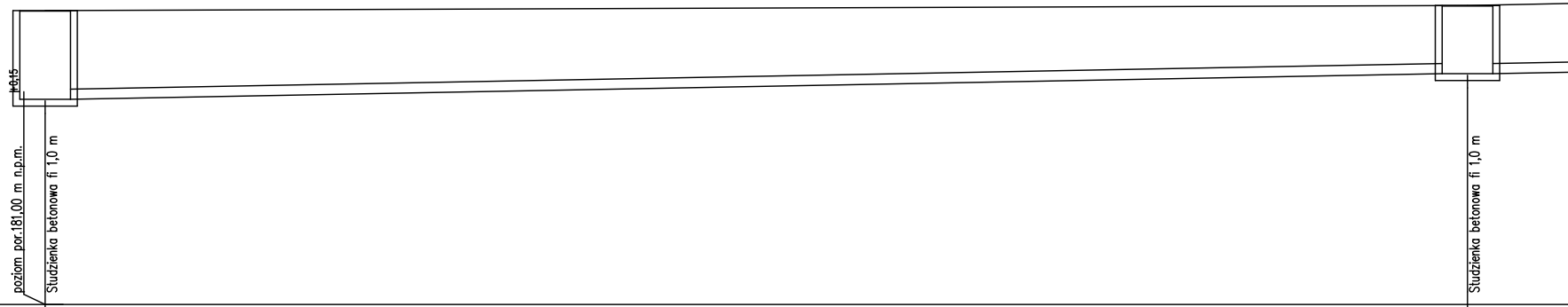
I=0,15
poziom por.181,00 m n.p.m.
Studzienka betonowa fi 1,0 m
Studzienka betonowa fi 1,0 m

poziom por.181,00 m n.p.m.

Węzeł	KD17		KD21
Rzędna terenu [m n.p.m.]	186,80		186,90
Rzędna dna rury [m n.p.m.]	185,05		185,56
Zagłębienie [m]	1,75		1,34
Materiał,Średnica/Spadek [%]	PVC200		
Długość [m]		28,06	
Odległość [m]	0,00		28,06

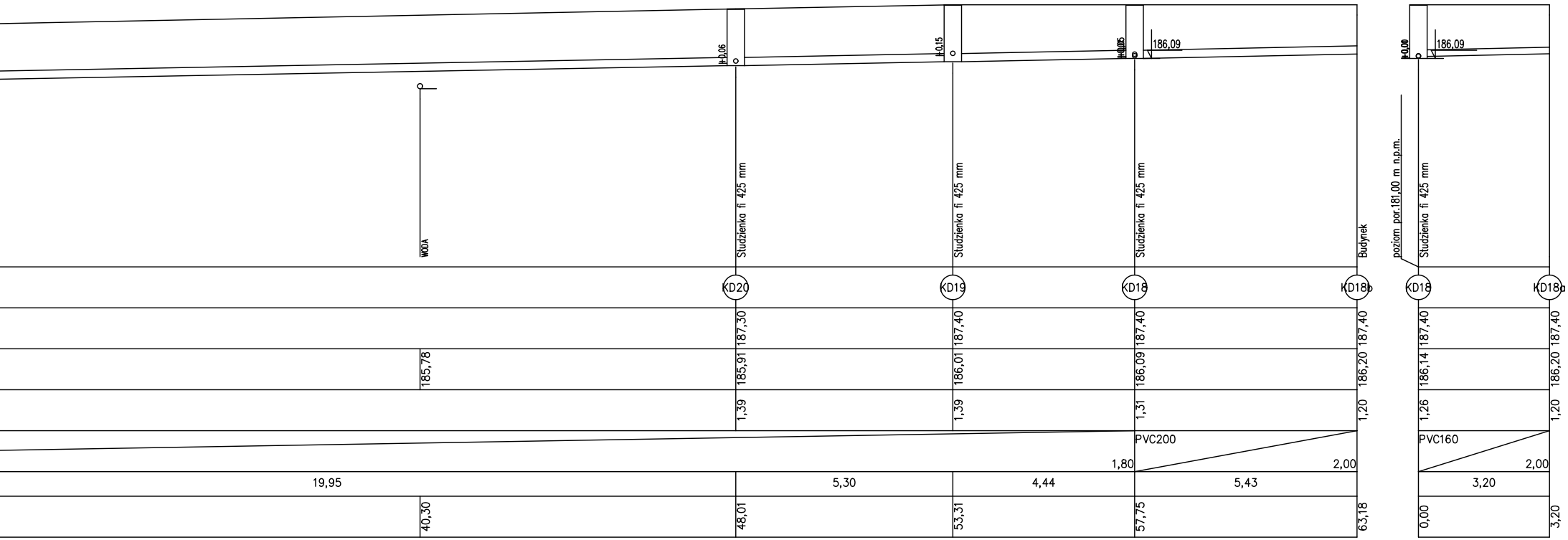
i=0,06
i=0,15
i=0,05
186,09
i=0,00
186,09
WODA
Studzienka fi 425 mm
Studzienka fi 425 mm
Studzienka fi 425 mm
Budynek
poziom por.181,00 m n.p.m.
Studzienka fi 425 mm
KD20
KD19
KD18
KD18b
KD18
KD18a
187,30
187,40
187,40
187,40
187,40
187,40
185,78
185,91
186,01
186,09
186,20
186,14
186,20
1,39
1,39
1,31
1,20
1,26
1,20
PVC200
1,80
2,00
PVC160
2,00
19,95
5,30
4,44
5,43
3,20
40,30
48,01
53,31
57,75
63,18
0,00
3,20

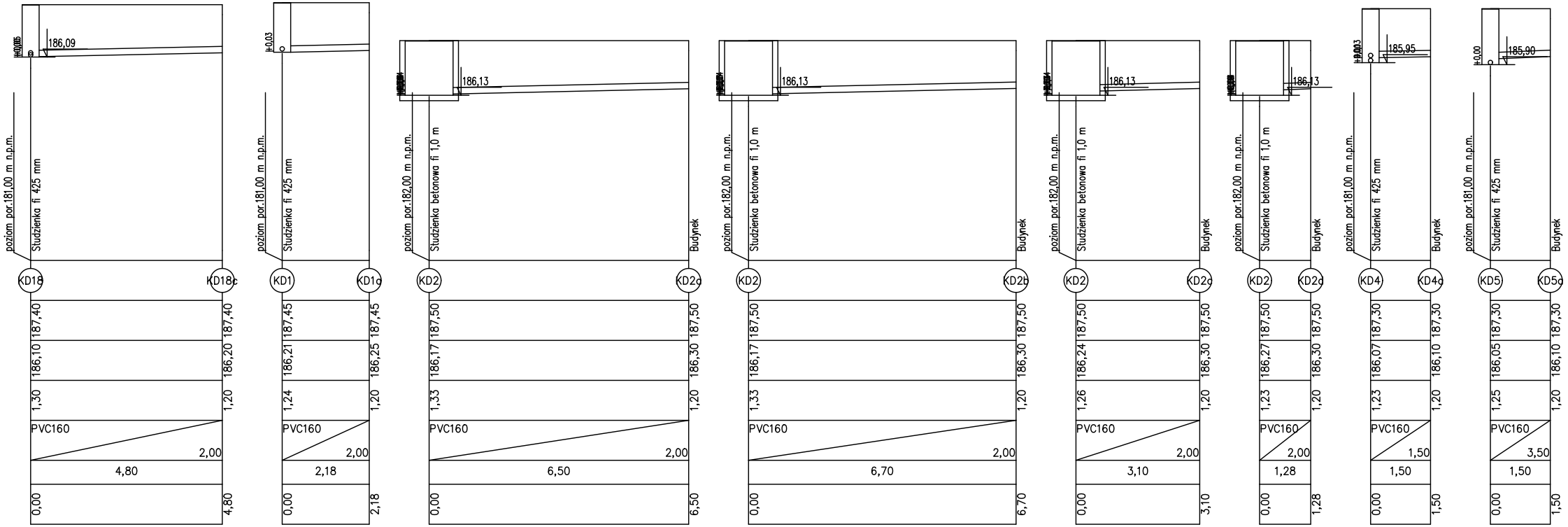
186,09
poziom por.181,00 m n.p.m.
Studzienka fi 425 mm
KD18
KD18c
187,40
186,10
1,30
PVC160
2,00
4,80
0,00
187,40
186,20
1,20
4,80
+0,03
poziom por.181,00 m n.p.m.
Studzienka fi 425 mm
KD1
KD1a
187,45
186,21
1,24
PVC160
2,00
2,18
0,00
187,45
186,25
1,20
2,18
186,13
poziom por.182,00 m n.p.m.
Studzienka betonowa fi 1,0 m
Budynek
KD2
KD2a
187,50
186,17
1,33
PVC160
2,00
6,50
0,00
187,50
186,30
1,20
6,50
186,13
poziom por.182,00 m n.p.m.
Studzienka betonowa fi 1,0 m
Budynek
KD2
KD2b
187,50
186,17
1,33
PVC160
2,00
6,70
0,00
187,50
186,30
1,20
6,70
186,13
poziom por.182,00 m n.p.m.
Studzienka betonowa fi 1,0 m
Budynek
KD2
KD2c
187,50
186,24
1,26
PVC160
2,00
3,10
0,00
187,50
186,30
1,20
3,10
186,13
poziom por.182,00 m n.p.m.
Studzienka betonowa fi 1,0 m
Budynek
KD2
KD2d
187,50
186,27
1,23
PVC160
2,00
1,28
0,00
187,50
186,30
1,20
1,28
185,95
poziom por.181,00 m n.p.m.
Studzienka fi 425 mm
Budynek
KD4
KD4a
187,30
186,07
1,23
PVC160
1,50
1,50
0,00
187,30
186,10
1,20
1,50
+0,00
185,90
poziom por.181,00 m n.p.m.
Studzienka fi 425 mm
Budynek
KD5
KD5a
187,30
186,05
1,25
PVC160
3,50
1,50
0,00
187,30
186,10
1,20
1,50

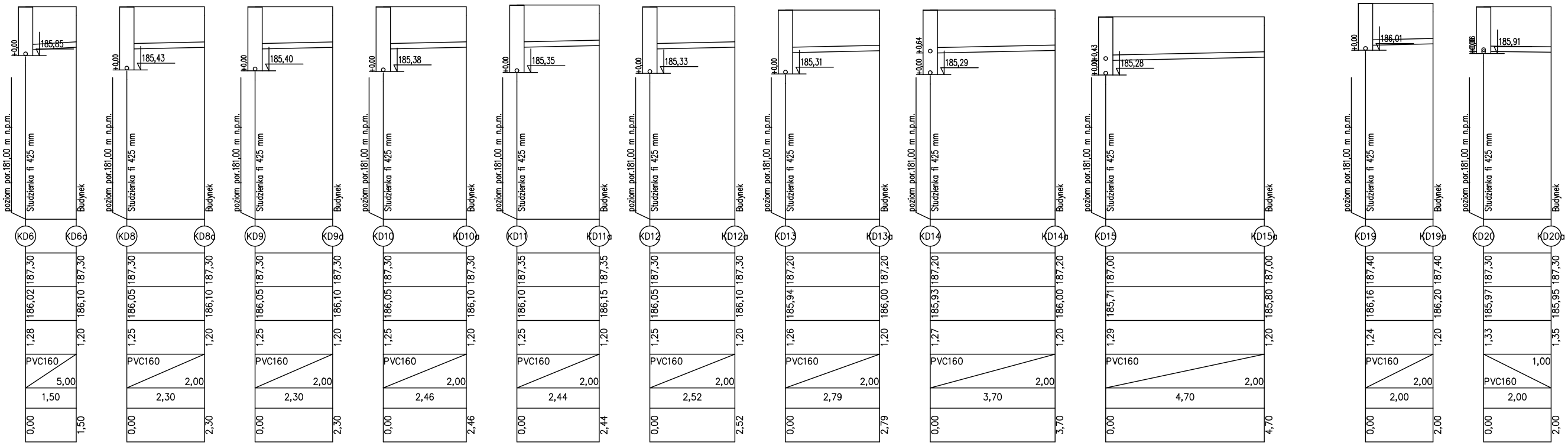

±0,00
185,85
185,43
185,40
185,38
185,35
185,33
185,31
±0,64
185,29
±0,43
185,28
186,01
185,91
poziom por.181,00 m n.p.m.
Studzienka fi 425 mm
Budynek
KD6
KD6a
KD8
KD8a
KD9
KD9a
KD10
KD10a
KD11
KD11a
KD12
KD12a
KD13
KD13a
KD14
KD14a
KD15
KD15a
KD19
KD19a
KD20
KD20a
187,30 187,30 186,02 186,10 1,28 1,20 PVC160 5,00 1,50 0,00 1,50
187,30 187,30 186,05 186,10 1,25 1,20 PVC160 2,00 2,30 0,00 2,30
187,30 187,30 186,05 186,10 1,25 1,20 PVC160 2,00 2,30 0,00 2,30
187,30 187,30 186,05 186,10 1,25 1,20 PVC160 2,00 2,46 0,00 2,46
187,35 187,35 186,10 186,15 1,25 1,20 PVC160 2,00 2,44 0,00 2,44
187,30 187,30 186,05 186,10 1,25 1,20 PVC160 2,00 2,52 0,00 2,52
187,20 187,20 185,94 186,00 1,26 1,20 PVC160 2,00 2,79 0,00 2,79
187,20 187,20 185,93 186,00 1,27 1,20 PVC160 2,00 3,70 0,00 3,70
187,00 187,00 185,71 185,80 1,29 1,20 PVC160 2,00 4,70 0,00 4,70
187,40 187,40 186,16 186,20 1,24 1,20 PVC160 2,00 2,00 0,00 2,00
187,30 187,30 185,97 185,95 1,33 1,35 1,00 PVC160 2,00 0,00 2,00

Obiekt:

„Rozbudowa Zespołu Szkolno-Przedszkolnego - budowa klubu dziecięcego „Sówki" wraz z oddziałami przedszkolnymi:

- wraz z rozbiórką i budową nowego odcinka sieci kanalizacji sanitarnej oraz sieci wodociągowej;
- wraz z instalacjami wewnętrznymi: wodno-kanalizacyjnymi, centralnego ogrzewania, gazowymi, wentylacji mechanicznej i klimatyzacji, elektroenergetycznymi, teletechnicznymi;
- wraz z zagospodarowaniem terenu w tym z: małą architekturą, placem gospodarczym, placami zabaw, ogródkiem warzywnym, ogrodem deszczowym, komunikacją wewnętrzną - dojazdami i drogą wewnętrzną z miejscami postojowymi w ilości 12 szt. (11 miejsc + 1 dla OzN);
- wraz z instalacjami zewnętrznymi: przyłączem kanalizacji sanitarnej, przyłączem wodociągowym, przyłączem gazowym i przyłączem elektroenergetycznym;

na dz. o nr 7143; 7142; 7144, fragment dz. o nr 718; j. ewid. Wola Zabierzowska, obręb 8 w Woli Zabierzowskiej w gminie Niepołomice."

Inwestor:

GMINA NIEPOŁOMICE
Plac Zwycięstwa 13
32-005 Niepołomice

Data: MAJ 2025

MANECKI
ARCHITEKCI
S. P. Z O. O. UL. WIELOPOLE 18B 31-072 KRAKÓW NIP: 6762574406 E-MAIL: ARP.BIURO@GMAIL.COM TEL.: (12) 422 55 70

FUNKCJA	NAZWISKO	NR UPRAW.	SPECJALNOŚĆ	PODPIS
Projektant generalny:	dr inż. arch. M.MANECKI	MPOIA/036/2009	Architektura	
Współpraca projektowa:	mgr inż. S.GUBAŁA	MAP/0229/POOS/13	Sanitarna	
	mgr inż. A. OSIECKA			
Sprawdzający:	mgr inż. M. KUSAK	MAP/0476/PWBS/19	Sanitarna	

Stadium: PROJEKT TECHNICZNO-WYKONAWCZY

Treść rysunku: PROFIL KANALIZACJI DESZCZOWEJ

Skala: 1:100

Nr rysunku: PKd-02